





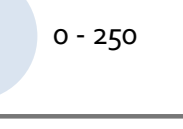


Radverkehrskonzept
Stadt Wiesloch  STADT WIESLOCH
Anlage 2a:
Fahrradstellanlagen

-  Vorderradhalter
-  Vorderradhalter überdacht
-  Doppelstockparker
-  Anlehnbügel
-  Anlehnbügel überdacht

Anzahl der Stellplätze (Symbolgröße)
 0 - 250

Maßstab
 Hauptkarte: 1:6.500
 Detailpläne: 1:1.000
 Quelle Hintergrundkarte:
 © OpenStreetMap-Mitwirkende
 Daten verfügbar unter der
 Open-Database-Lizenz

Datum: 20. Juni 2022
 Bearbeiter: Laura Hennig
 Planungsbüro VAR+
 Riedeselstraße 48
 64283 Darmstadt
 06152 189905
 info@varplus.de

